



AGENȚIA PENTRU PROTECȚIA MEDIULUI VASLUI

DRAFT

DECIZIA ETAPEI DE ÎNCADRARE
Nr. număr din 07.02.2017

....

Ca urmare a notificării adresate de **S.C. VANBET S.R.L.**, cu sediul în sat Sălchioara, comuna Banca, nr.15, , privind planul **Planul Urbanistic Zonal pentru: Construire stație de cogenerare biogaz**, amplasament situat în extravilanul comunei Banca, tarla 13, parcela 325/8, C.F. nr.71500, județul Vaslui, înregistrată la APM Vaslui cu nr. 498/26.01.2017 , în baza:

- *HG nr. 1000/2012 privind reorganizarea și funcționarea Agenției Naționale pentru Protecția Mediului și a instituțiilor publice aflate în subordinea acesteia;*
- *OUG nr. 195/2005 privind protecția mediului, aprobată cu modificări prin Legea nr. 265/2006, cu modificările și completările ulterioare;*
- *HG nr. 1076/2004 privind stabilirea procedurii de realizare a evaluării de mediu pentru planuri și programe;*
- *Ord. nr. 995/2006 pentru aprobarea listei planurilor și programelor care intră sub incidența H.G. nr. 1076/2004 privind stabilirea procedurii de realizare a evaluării de mediu pentru planuri și programe;*
- *OUG nr. 57/2007 privind regimul ariilor naturale protejate, conservarea habitatelor naturale, a florei și faunei sălbatice, cu modificările și completările ulterioare;*
- *Ord. nr. 19/2010 pentru aprobarea Ghidului metodologic privind evaluarea adecvată a efectelor potențiale ale planurilor sau proiectelor asupra ariilor naturale protejate de interes comunitar;*
- *HG nr.971/2011 pentru Modificarea și completarea HG nr.1287/2007 privind declararea de noi arii de protecție specială avifaunistică, ca parte integrantă a rețelei ecologice europene Natura 2000 în România.*

Agenția pentru Protecția Mediului Vaslui

- ca urmare a consultării autorităților publice participante în cadrul ședinței Comitetului Special Constituit din data de 07.02.2017;
- în conformitate cu prevederile art. 5 alin. 3 pct. b și a anexei nr. 1 – Criterii pentru determinarea efectelor semnificative potențiale asupra mediului din H.G. 1076/2004 privind stabilirea procedurii de realizare a evaluării de mediu pentru planuri și programe;
- în lipsa comentariilor motivate din partea publicului interesat,

decide:

Planul Urbanistic Zonal pentru: Construire stație de cogenerare biogaz, amplasament situat în extravilanul comunei Banca, tarla 13, parcela 325/8, C.F. nr.71500, județul Vaslui, titular S.C. VANBET S.R.L., nu necesită evaluare de mediu și nu necesită evaluare adecvată și se va supune adoptării fără aviz de mediu.

1. Caracteristicile planurilor și programelor cu privire, în special, la:

a) *gradul în care planul sau programul creează un cadru pentru proiecte și alte activități viitoare*

- *fie în ceea ce privește amplasamentul, natura, mărimea și condițiile de funcționare*

Terenul în suprafață de 27842 mp propus pentru includerea în intravilanul comunei Banca este în proprietate particulară și este încadrat la categoria de folosință agricol-arabil și necesită scoatere din circuitul agricol pentru suprafețele ocupate de clădiri și amenajări exterioare.

BILANȚ TERITORIAL PROPUS

<i>Zone funcționale</i>	<i>Suprafață (mp)</i>	<i>% din S_{teren}</i>
<i>Construcții industriale</i>	<i>19475,00</i>	<i>69,94</i>
<i>Circulații pietonale</i>	<i>2760,00</i>	<i>9,91</i>
<i>Circulație carosabilă</i>	<i>1452,00</i>	<i>5,20</i>
<i>Spații verzi</i>	<i>4155,00</i>	<i>14,92</i>
<i>TOTAL amplasament studiat</i>	<i>27842,00</i>	<i>100</i>

Procentul de ocupare a terenului va fi de 69,95%

Coeficientul de utilizare a terenului 0,69

- *fie în privința alocării resurselor – nu este cazul;*

b) *gradul în care planul sau programul influențează alte planuri și programe, inclusiv pe cele în care se integrează sau care derivă din el – nu este cazul;*

c) *relevanța planului sau programului în/pentru integrarea considerațiilor de mediu, mai ales din perspectiva promovării dezvoltării durabile – nu este cazul;*

d) *problemele de mediu relevante pentru plan sau program*

Alimentarea cu apă se va realiza din puț forat; Deversarea apelor uzate se va efectua în lagună; deșeurile vor fi colectate în recipiente speciale, amplasate pe o platformă betonată;

e) *relevanța planului sau programului pentru implementarea legislației naționale și comunitare de mediu – nu este cazul;*

2. Caracteristicile efectelor și ale zonei posibil a fi afectate cu privire, în special, la:

a) *probabilitatea, durata, frecvența și reversibilitatea efectelor – nu este cazul;*

b) *natura cumulativă a efectelor – nu este cazul;*

c) *natura transfrontieră a efectelor – nu este cazul;*

d) *riscul pentru sănătatea umană sau pentru mediu (de exemplu, datorită accidentelor) – nu este cazul;*

Operator de date cu caracter personal nr. 9848

- e) mărimea și spațialitatea efectelor (zona geografică și mărimea populației potențial afectate – nu este cazul;
- f) valoarea și vulnerabilitatea arealului posibil a fi afectat, date de:
- (i) caracteristicile naturale speciale sau patrimoniul cultural – nu este cazul;
 - (ii) depășirea standardelor sau a valorilor limită de calitate a mediului – nu este cazul;
 - (iii) folosirea terenului în mod intensiv – nu este cazul;
- g) efectele asupra zonelor sau peisajelor care au un statut de protejare recunoscut pe plan național, comunitar sau internațional - nu este cazul; amplasamentul se află la o distanță de 2,99 km față de aria de protecție specială avifaunistică ROSPA0119 Horga-Zorleni;

Obligațiile titularului:



- Titularul avizului de mediu are obligația de a menține și de a nu periclita starea de conservare favorabilă a speciilor și habitatelor naturale precum și de a asigura integritatea Rețelei Ecologice Europene Natura 2000/ariilor naturale protejate.
- Respectarea prevederilor din avizele custozilor.
- Respectarea legislației de mediu în vigoare.

Informarea și participarea publicului la procedura de evaluare de mediu/procedura de evaluare adecvată:


- solicitarea de obținere a avizului de mediu a fost adusă la cunoștință publicului prin anunțuri repetate în mass-media: ziarul EstNews din data de 26.01.2017 și 30.01.2017;
- documentația de susținere a solicitării avizului de mediu a fost accesibilă pentru consultare de către public pe toată durata derulării procedurii, la sediul APM Vaslui și sediul titularului de plan;
- nu au existat observații din partea publicului pe parcursul procedurii de reglementare;

Prezenta decizie poate fi contestată în conformitate cu prevederile Legii contenciosului administrativ nr. 554/2004 cu modificările și completările ulterioare.

Director executiv,
Mădălina NISTOR



Șef Serviciu A.A.A.,
Mihaela BUDIANU



Întocmit,
Iuliana CHIRIAC

