



Ministerul Mediului  
**Agencia Națională pentru Protecția Mediului**  
**Agencia pentru Protecția Mediului Vaslui**



DRAFT

**DECIZIA ETAPEI DE ÎNCADRARE**  
Nr. din 18.09.2018

Ca urmare a notificării adresate de **COMUNA ZORLENI**, cu sediul în satul Zorleni, comuna Zorleni, județul Vaslui privind **Planul Urbanistic Zonal - Platformă gunoi de grajd în localitatea Popeni, comuna Zorleni, județul Vaslui**, amplasament situat în jud.Vaslui, comuna Zorleni, satul Popeni - în extravilan, tarlaua 92, parcela 1394, înregistrată la APM Vaslui cu nr. 6073/04.09.2018 și a completărilor înregistrate cu nr. 6349 din 13.09.2018, în baza:

- *HG nr. 1000/2012 privind reorganizarea și funcționarea Agenției Naționale pentru Protecția Mediului și a instituțiilor publice aflate în subordinea acesteia;*
- *OUG nr. 195/2005 privind protecția mediului, aprobată cu modificări prin Legea nr. 265/2006, cu modificările și completările ulterioare;*
- *HG nr. 1076/2004 privind stabilirea procedurii de realizare a evaluării de mediu pentru planuri și programe;*
- *Ord. nr. 995/2006 pentru aprobarea listei planurilor și programelor care intră sub incidența H.G. nr. 1076/2004 privind stabilirea procedurii de realizare a evaluării de mediu pentru planuri și programe;*
- *OUG nr. 57/2007 privind regimul ariilor naturale protejate, conservarea habitatelor naturale, a florei și faunei sălbatice, cu modificările și completările ulterioare;*
- *Ord. nr. 19/2010 pentru aprobarea Ghidului metodologic privind evaluarea adecvată a efectelor potențiale ale planurilor sau proiectelor asupra ariilor naturale protejate de interes comunitar;*
- *Ord. nr. 46/12.01.2016 pentru completarea Ord. nr. 2387/2011 și Ord. nr. 1964/2007 privind instituirea regimului de arie naturală protejată a siturilor de importanță comunitară, ca parte integrantă a rețelei ecologice europene Natura 2000 în România;*
- *HG nr. 663/23.09.2016 pentru modificarea și completarea HG nr. 971/2011 și a HG nr. 1287/2007 privind declararea de noi arii de protecție specială avifaunistică, ca parte integrantă a rețelei ecologice europene Natura 2000 în România.*

**Agencia pentru Protecția Mediului Vaslui**

- ca urmare a consultării autorităților publice participante în cadrul ședinței Comitetului Special Constituit din data de 18.09.2018;
- în conformitate cu prevederile art. 5 alin. 2 pct. b și a anexei nr. 1 – Criterii pentru determinarea efectelor semnificative potențiale asupra mediului din H.G.



**AGENCIA PENTRU PROTECȚIA MEDIULUI VASLUI**

Str. Călugăreni, nr. 63, Vaslui, Cod 730149

E-mail: [office@apmvs.anpm.ro](mailto:office@apmvs.anpm.ro); Tel: 02335/401723; Fax: 0235/361.842

\*Operator de date cu caracter personal nr. 9848\*

1076/2004 privind stabilirea procedurii de realizare a evaluării de mediu pentru planuri și programe;

- în lipsa comentariilor motivate din partea publicului interesat,

**decide:**

**Planul Urbanistic Zonal - Platformă gunoi de grajd în localitatea Popeni, comuna Zorleni, județul Vaslui, necesită evaluare de mediu și evaluare adecvată și se va supune adoptării cu aviz de mediu.**

**1. Caracteristicile planurilor și programelor cu privire, în special, la:**

a) *gradul în care planul sau programul creează un cadru pentru proiecte și alte activități viitoare:*

- fie în ceea ce privește amplasamentul, natura, mărimea și condițiile de funcționare: terenul în suprafață de 2000 mp este situat în extravilanul satului Popeni, comuna Zorleni și este în proprietatea publică a comunei Zorleni în administrarea Consiliului Local Zorlen. Terenul respectiv este încadrat la categoria de folosință agricol-pășune și necesită scoaterea din circuitul agricol a suprafețelor de teren ocupate de construcții. Terenul este situat în **aria de protecție specială avifaunistică ROSPA0119 Horga-Zorleni**. Planul creează cadrul pentru dezvoltarea unor proiecte sau activități viitoare care, prin efectul lor individual sau cumulativ, pot avea un efect semnificativ asupra speciilor protejate și al habitatelor acestora. Pe amplasament se va construi o platformă betonată cu trei pereți din beton, un bazin de stocare pentru efluenți sau precipitații, împrejmuire cu gard din plasă de sârmă cu stâlpi din oțel, două piezometre (unul aval și unul amonte) care sunt instalate în apropierea platformei, cabină pentru administratorul și paznicul platformei și toaletă ecologică vidanjabilă.

Bilanț teritorial propus:

Zone funcționale	Teren PUZ (ha)	Procent de ocupare (%)
Platformă betonată	0,1542	77
Drum	0	0
Spații verzi	0,0458	23
Total	0,2000	100

- fie în privința alocării resurselor: nu este cazul;

b) *gradul în care planul sau programul influențează alte planuri și programe, inclusiv pe cele în care se integrează sau care derivă din ele – nu este cazul;*

c) *relevanța planului sau programului în/pentru integrarea considerațiilor de mediu, mai ales din perspectiva promovării dezvoltării durabile – planul creează cadrul pentru dezvoltarea unor proiecte sau activități viitoare care, prin efectul lor individual sau cumulativ, pot avea un efect semnificativ asupra speciilor protejate și al habitatelor acestora;*

d) *problemele de mediu relevante pentru plan sau program - planul este situat în aria de protecție specială avifaunistică ROSPA0119 Horga-Zorleni;*

e) *relevanța planului sau programului pentru implementarea legislației naționale și comunitare de mediu – nu este cazul;*

**2. Caracteristicile efectelor și ale zonei posibil a fi afectate cu privire, în special, la:**



a) *probabilitatea, durata, frecvența și reversibilitatea efectelor* – planul poate avea un efect semnificativ asupra speciilor protejate și al habitatelor acestora din aria de protecție specială avifaunistică ROSPA0119 Horga-Zorleni;

b) *natura cumulativă a efectelor* – nu este cazul;

c) *natura transfrontieră a efectelor* – nu este cazul;

d) *riscul pentru sănătatea umană sau pentru mediu (de exemplu, datorită accidentelor)* – planul poate avea un efect semnificativ asupra speciilor protejate și al habitatelor acestora din aria de protecție specială avifaunistică ROSPA0119 Horga-Zorleni;

e) *mărimea și spațialitatea efectelor (zona geografică și mărimea populației potențial afectate)* - proiectul de plan, prin funcțiunea propusă poate avea efecte semnificative asupra mediului, respectiv planul poate avea un efect semnificativ asupra speciilor protejate și al habitatelor acestora din aria de protecție specială avifaunistică ROSPA0119 Horga-Zorleni;

f) *valoarea și vulnerabilitatea arealului posibil a fi afectat, date de:*

(i) *caracteristicile naturale speciale sau patrimoniul cultural* – aria de protecție specială avifaunistică ROSPA0119 Horga-Zorleni;

(ii) *depășirea standardelor sau a valorilor limită de calitate a mediului* – nu este cazul;

(iii) *folosirea terenului în mod intensiv* – nu este cazul;

g) *efectele asupra zonelor sau peisajelor care au un statut de protejare recunoscut pe plan național, comunitar sau internațional* – amplasamentul se află în aria de protecție specială avifaunistică ROSPA0119 Horga-Zorleni.

Este necesar integrarea în plan a cerințelor legale privind protecția ariilor naturale protejate.

Planul va include acțiuni de construcție, funcționare și dezafectare care pot să ducă la modificări fizice în aria naturală protejată menționată anterior (topografie, utilizarea terenului, se schimbă destinația terenului, se scot din circuitul agricol suprafețele care vor fi ocupate cu construcții).

Planul poate avea influență directă asupra ariilor naturale protejate de interes comunitar prin emisii în aer, zgomot și vibrații produse de autovehicule în timpul fazei de construcție.

Nu se poate identifica în acest stadiu dacă planul implică utilizarea, stocarea, transportul, manipularea sau producerea de substanțe sau materiale care ar putea afecta habitatele speciilor de interes comunitar pentru care aria naturală protejată a fost declarată.

Nu se poate identifica în acest stadiu dacă planul afectează direct zonele de hrănire/reproducere/migrație.

#### **Obligațiile titularului:**

- **Având în vedere că planul se încadrează la art. 5, alin. 2, pct.b, din H.G. nr. 1076/2004, procedura de obținere a avizului de mediu va continua cu etapa de definitivare a proiectului de plan și de realizare a raportului de mediu.**
- **Se va întocmi întocmi studiu de evaluare adecvată.**
- **Se va obține Avizul Custodelui ariei naturale protejate - Direcția Silvică Vaslui.**






**Informarea și participarea publicului la procedura de evaluare de mediu/procedura de evaluare adecvată:**

- solicitarea de obținere a avizului de mediu a fost adusă la cunoștință publicului prin anunțuri repetate în mass-media: ziarul Vremea Nouă din data de 05.09.2018 și 08.09.2018;
- documentația de susținere a solicitării avizului de mediu a fost accesibilă pentru consultare de către public, la sediul APM Vaslui și sediul Comunei Zorleni;
- nu au existat observații din partea publicului pe parcursul procedurii de reglementare.

Prezenta decizie poate fi contestată în conformitate cu prevederile Legii contenciosului administrativ nr. 554/2004 cu modificările și completările ulterioare.

**Director Executiv,  
Mădălina NISTOR**



Avizat: Șef Serviciu Avize Acorduri, Autorizații. – BUDIANU Mihaela  
Redactat: MOCANU Monica / 18.09.2018, ora 12<sup>58</sup> 



**AGENȚIA PENTRU PROTECȚIA MEDIULUI VASLUI**

Str. Călugăreni, nr. 63, Vaslui, Cod 730149

E-mail: office@apmvs.anpm.ro; Tel: 0335/401723; Fax: 0235/361 842