



AGENȚIA PENTRU PROTECȚIA MEDIULUI VASLUI

DECIZIA ETAPEI DE ÎNCADRARE

Nr. număr din 23.03.2016

DRAFT

Ca urmare a solicitării de emitere a acordului de mediu adresate de **Oras Negresti**, cu sediul în oras Negresti, str. N. Balcescu, nr. 1, jud. Vaslui, înregistrată la APM Vaslui cu nr. 1706/14.03.2016, în baza:

- **Hotărârii Guvernului nr. 445/2009** privind evaluarea impactului anumitor proiecte publice și private asupra mediului, cu modificările și completările și ulterioare;
- **Ordonanței de Urgență a Guvernului nr. 57/2007** privind regimul ariilor naturale protejate, conservarea habitatelor naturale, a florei și faunei sălbatice, cu modificările și completările ulterioare, aprobată prin **Legea nr. 49/2011**,

autoritatea competentă pentru protecția mediului APM Vaslui decide, ca urmare a consultărilor desfășurate în cadrul ședinței/ședințelor Comisiei de Analiză Tehnică din data de 22.03.2016, că proiectul "**Modernizare DC 153: din DN 15D – Glodeni, ulița nr. 1 și ulița nr. 4 localitatea Glodeni, orașul Negrești, județul Vaslui**" propus a fi amplasat în intravilanul și extravilanul orașului Negrești, satul Glodeni DC 153, ulița nr. 1 și 4, județul Vaslui nu se supune evaluării impactului asupra mediului și nu se supune evaluării adecvate.

Justificarea prezentei decizii:

I. Motivele care au stat la baza luării deciziei etapei de încadrare în procedura de evaluare a impactului asupra mediului sunt următoarele:

a) proiectul se încadrează în prevederile Hotărârii Guvernului nr. 445/2009, anexa nr. ...., pct.13 a - - *Orice modificări sau extinderi, altele decât cele prevăzute în anexa 1 sau în prezenta anexă, deja autorizate, executate sau în curs de a fi executate, care pot avea efecte semnificative negative asupra mediului;*

b) prin aplicarea criteriilor din Anexa 3 la HG nr. 445/2009, s-au constatat următoarele:

**Caracteristicile proiectului:**

- mărimea proiectului – proiect de dimensiune medie

**Caracteristicile proiectului:**

- mărimea proiectului – proiect de dimensiune medie

Proiectul prevede modernizarea drumurilor DC153, Ulița nr. 1 și Ulița nr. 4 din localitatea Glodeni pe o lungime totala de 4.767 m:

Nr. Crt.	Denumire drum	Lungime proiectată	Lățime carosabil	Lățime acostamente	Clasa tehnică
1	DC 153	3.703 ml	4,00-5,50 ml	2 x 0,50 ml	V



\*Operator de date cu caracter personal nr. 9848\*

AGENȚIA PENTRU PROTECȚIA MEDIULUI VASLUI

Str.Călugăreni, nr.63, Vaslui

E-mail: [apmvaslui@apmvaslui.ro](mailto:apmvaslui@apmvaslui.ro); Tel: 0225/401702; 0746048644; Fax: 0225/261840

2	Ulita nr. 1	260 ml	2,75 ml	2 x 0,375 ml	V
3	Ulita nr. 4	804 ml	2,75-4,00	2 x 0,375-0,50 ml	V
4	TOTAL	4.767,00 ml			

Se propune realizarea unei structuri rutiere alcătuită din:

- strat de uzură din mixtură asfaltică tip BAPC16 / BAR16, dimensiunea maximă a granulei de 16 mm, în grosime de 4 cm. Pe zonele cu declivitate de peste 7% se va utiliza BAR16;

- strat de legătură din mixtură asfaltică tip BADPC 20, cu dimensiunea maximă a granulei de 20 mm, în grosime de 5 cm;

- strat de bază din piatră spartă, sort 0-63 mm, în grosime de 12 cm;

- realizarea unui strat de fundație din balast, sort 0-63 mm, în grosime de 20 cm;

- scarificarea zestrei existente;

- reprofilarea și compactarea patului.

Amenajarea drumurilor laterale se vor realiza pe o lungime de 25 m, fiind în număr de 11, realizate din aceeași structură rutieră ca și drumurile din cadrul proiectului.

Pentru colectarea și evacuarea apelor se vor folosi:

- rigole perechee și din pământ,

- podețe tubulare laterale tip Premo pentru continuitatea rigolelor în dreptul drumurilor laterale;

- podețe tubulare laterale tip Premo pentru descărcarea apelor pluviale.

Pentru siguranța circulației se vor prevedea:

- indicatori de orientare și avertizare, după cerințele SR 1848-1/2011;

- marcaje rutiere după cerințele SR 1848-7/2004.

Vor fi prevăzute semnalizări și marcaje rutiere, atât pe perioada execuției, cât și definitive, de reglementare a priorității și pentru restricționarea vitezei la 25 - 30 km/h.

- cumularea cu alte proiecte – nu este cazul;

- utilizarea resurselor naturale - materiale de construcții în cantități mici;

- producția de deșeurii – deșeurile de materiale de construcții se vor depozita la locul stabilit de Primăria orașului Negrești;

- emisiile poluante, inclusiv zgomotul și alte surse de disconfort: - nu este cazul;

- riscul de accident, ținându-se seama în special de substanțele și de tehnologiile utilizate – nu este cazul.

#### Localizarea proiectului

- utilizarea existentă a terenului – terenul cu S=47970 mp, este situat în intravilanul și extravilanul orașului Negrești (sat Glodeni), aparținând domeniului public. Terenul nu face parte din patrimoniul cultural ori altă zonă de protecție a orașului Negrești. Terenul destinat conform PUG destinația este de drum public.

- relativa abundență a resurselor naturale din zonă, calitatea și capacitatea regenerativă a acestora – se vor folosi resurse naturale în cantități mici;

- capacitatea de absorbție a mediului, cu atenție deosebită pentru:

a) zonele umede - nu este cazul;

b) zonele costiere - nu este cazul;



\*Operator de date cu caracter personal nr. 9848\*

**AGENȚIA PENTRU PROTECȚIA MEDIULUI VASLUI**

Str. Călugăreni, nr.63, Vaslui

E-mail: [office@apmvs.anpm.ro](mailto:office@apmvs.anpm.ro); Tel:0335/401723; 0746248644; Fax: 0235/361.842

- c) zonele montane și cele înmăadurite - nu este cazul;
- d) parcurile și rezervațiile naturale - nu este cazul;
- e) ariile clasificate sau zonele protejate prin legislația în vigoare, cum sunt: zone de protecție a faunei piscicole, bazine piscicole naturale și bazine piscicole amenajate etc. - nu este cazul;
- f) zonele de protecție specială – nu este cazul;
- g) ariile în care standardele de calitate a mediului stabilite de legislație au fost deja depășite - nu este cazul;
- h) ariile dens populate – nu este cazul;
- i) peisajele cu semnificație istorică, culturală și arheologică – nu este cazul .

#### **Caracteristicile impactului potențial**

- a) extinderea impactului: aria geografică și numărul persoanelor afectate – impact nesemnificativ;
- b) natura transfrontieră a impactului - nu este cazul;
- c) mărimea și complexitatea impactului: - impact nesemnificativ;
- d) probabilitatea impactului – redusă.
- e) durata, frecvența și reversibilitatea impactului – reversibil, numai pe perioada realizării lucrărilor de construire.

II. Motivele care au stat la baza luării deciziei etapei de încadrare în procedura de evaluare adecvată sunt următoarele: nu este cazul.

#### **Condițiile de realizare a proiectului:**

1. Se vor respecta prevederile OUG nr. 195/2005 privind protecția mediului, cu modificările și completările ulterioare.
2. Se vor obține avizele precizate în certificatul de urbanism și se vor respecta condițiile impuse prin aceste avize și din documentația tehnică depusă. Se va solicita și obține de la SGA Vaslui Notificare de începere a execuției.
3. Deșeurile produse vor fi stocate temporar selectiv în spații special amenajate; se interzice abandonarea /stocarea deșeurilor în afara spațiilor amenajate în acest scop; deșeurile de construcții se vor depozita la locul stabilit de Primăria orașului Negrești, iar deșeurile reciclabile se vor valorifica prin agenți economici autorizați.
4. Transportul deșeurilor periculoase /nepericuloase va fi efectuat numai de către firme autorizate conform HG nr. 1061/2008 privind transportul deșeurilor periculoase și nepericuloase pe teritoriul României.
5. Implementarea tuturor măsurilor de protecție a factorilor de mediu propuse prin proiect și descrise în documentația care a stat la baza emiterii acestei decizii.
6. Pe parcursul execuției lucrărilor se vor lua toate măsurile pentru prevenirea poluărilor accidentale; se impune refacerea terenurilor afectate de lucrări la starea inițială.
7. Pe toată durata de realizare a lucrărilor este strict interzis a se efectua descărcări de deșeuri lichide sau solide în ape de suprafață sau subterane.
8. Titularul va informa în scris autoritatea publică competentă pentru protecția mediului ori de câte ori există o schimbare de fond a datelor care au stat la baza eliberării prezentei.
9. La finalizarea lucrărilor, titularul va notifica în scris APM Vaslui.
10. Nerespectarea prevederilor prezentei decizii atrage suspendarea sau anularea acesteia, după caz, în conformitate cu prevederile legale.



\*Operator de date cu caracter personal nr. 9848\*

**AGENȚIA PENTRU PROTECȚIA MEDIULUI VASLUI**



Str. Călugăreni, nr. 63, Vaslui

E-mail: [office@apmvs.anpm.ro](mailto:office@apmvs.anpm.ro); Tel: 0335/401723; 0746248644; Fax: 0235/361.842


Proiectul propus nu necesită parcurgerea celorlalte etape ale procedurii de evaluare adecvată.

Prezenta decizie poate fi contestată în conformitate cu prevederile Hotărârii Guvernului nr. 445/2009 și ale Legii contenciosului administrativ nr. 554/2004, cu modificările și completările ulterioare.

**Director Executiv,  
Jrs. Mădălina NISTOR**



**Șef Serviciu A.A.A.,  
Dr. Ing. Mihaela BUDIANU**



Întocmit,  
Ing. Monica MOCANU



\*Operator de date cu caracter personal nr. 9848\*

**AGENȚIA PENTRU PROTECȚIA MEDIULUI VASLUI**

Str. Călugăreni, nr. 63, Vaslui

E-mail: [office@apmvs.anpm.ro](mailto:office@apmvs.anpm.ro); Tel: 0335/401723; 0746248644; Fax: 0235/361.842