




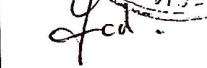



13 03 2018

PROCES VERBAL

al Conferinței a II-a de amenajare privind amenajamentul fondului forestier proprietate privată aparținând persoanelor fizice Vereanu Ion Mihai, Ghika Budesti Matei Mihai si Vereanu Suzana

Participanți:

1	ing. Varna Florin	- reprezentant Garda Forestiera Focsani	
2	ing. Aurel Damian	- expert C.T.A.P. la Dendro Proiect SRL Bacau	
3	dl. Teodoroiu Marcel Cristi	- reprezentant imputernicit proprietar	
4	ing. Surugiu Gheorghe	- sef O.S. Epureni -administrator	
5	ing. Vlad Iftene Ionut	- reprezentant custode SIT Natura 2000 ROSPA0119 Horga- Zorleni	
6		- reprezentant A.P.M. Vaslui	
7	dr. ing. Liviu Nastasa	- sef proiect la Dendro Proiect SRL Bacau	

În conformitate cu prevederile din "Norme tehnice pentru amenajarea pădurilor" în vigoare, ne-am întrunit pentru a analiza și aviza planurile de cultură și exploatare ale amenajamentului fondului forestier proprietate privată aparținând persoanelor fizice Vereanu Ion Mihai, Ghika Budesti Matei Mihai si Vereanu Suzana obținut prin aplicarea legilor de proprietate - Legea nr. 18/1991, a Legii 1/2000 si a Legii 247/2005 cu modificarile ulterioare.

1. Suprafața fondului forestier

Suprafața totală a fondului forestier proprietate privată aparținând persoanelor fizice Vereanu Ion Mihai, Ghika Budesti Matei Mihai si Vereanu Suzana, județul Vaslui care face obiectul amenajării este de 280.0ha, conform documentelor de proprietate anexate.

Documentele de proprietate prin care persoanele fizice mai sus mentionate au fost puse în posesie sunt următoarele:

- o Titlu de proprietate nr. 3303 din 2002 pentru suprafața de 270.00ha, provenita din unitatea de productie UP III, din cadrul O.S Epureni;
- o Titlu de proprietate nr. 861 din 2003, pentru suprafața de 9.00ha, provenita din unitatea de productie UP III din cadrul O.S Epureni;
- o Titlu de proprietate nr. 1099 din 1995, pentru suprafața de 1.00ha, provenita din unitatea de productie UP III din cadrul O.S Epureni;

Documentele de proprietate sunt prezentate în documentația atașată prezentului proces verbal.

2. Amplasamentul proprietății

Fondul forestier proprietate privată aparținând persoanelor fizice Vereanu Ion Mihai, Ghika Budești Matei Mihai și Vereanu Suzana, județul Vaslui, organizat în U.P. I Vereanu Ghika a făcut parte, înainte de retrocedarea către actualii proprietari, din punct de vedere al administrației silvice de stat, conform actelor de proprietate, din cadrul Ocolului Silvic Epurenii – U.P. III.

Din punct de vedere administrativ-teritorial, suprafața luată în studiu se află pe raza U.A.T. Epurenii, jud. Vaslui.

În prezent, suprafața fondului forestier proprietate privată aparținând persoanelor fizice mai sus menționate, județul Vaslui, organizat în U.P. I Vereanu Ghika este administrată de către Ocolul Silvic Epurenii din cadrul Direcției Silvice Vaslui.

3. Baza cartografică folosită

Pentru determinarea suprafețelor și întocmirea hărților s-au folosit planuri de bază restituite la scara 1:5000, cu curbe de nivel (executate de I.G.F.C.O.T./I.C.S.P.S. în anii 1970-1978) dar și ortofotoplanuri scara 1:5000.

Planurile de bază folosite se încadrează în următoarele trapeze:

- L-35-68-B-c-2-II, IV;
- L-35-68-B-d-1-I, III;

4. Ocupații și litigii

Nu sunt.

5. Repartiția fondului forestier pe categorii de folosințe

Repartiția fondului forestier pe folosințe se prezintă astfel:

- A. Păduri și terenuri destinate împăduririi și reîmpăduririi: **280.00 ha**, din care: paduri **280.00ha**
- B. Terenuri afectate gospodăririi pădurilor: - *nu sunt*;
- C. Terenuri neproductive: stâncării, nisipuri, sărături, mlaștini etc.: - *nu sunt*;
- D. terenuri scoase temporar din fondul forestier: - *nu sunt*.

6. Zonarea funcțională

În concordanță cu obiectivele social-economice fixate, condițiile staționale existente, țelurile de gospodărire adoptate și structura reală a arboretelor, fondul forestier a fost încadrat, la actuala amenajare, integral, în grupa I funcțională, în următoarea categorie funcțională:

- 1.5.m. – 280.00ha – păduri incluse în situl Natura 2000 ROSPA0119 Horga Zorleni - T.IV.

7. Subunități de gospodărire

În raport cu obiectivele urmărite și funcțiile de producție și de protecție stabilite, pentru gospodărirea pădurilor studiate s-a constituit o singură subunitate de producție.

S.U.P. A – codru regulat . sortimente obișnuite: 280.00 ha;

Total U.P. I Vereanu Ghika : 280.00 ha.

8. Bazele de amenajare

S-au adoptat următoarele baze de amenajare :

Regimul: codru pentru toate arboretele cu excepția salcâmetelor conduse în regimul crang;

Compoziția țel: corespunzătoare tipului natural fundamental de pădure pentru arboretele de exploatare și compoziția țel la exploatare pentru celelalte arborete;

Exploatabilitatea: în cazul arboretelor studiate s-a adoptat *exploatabilitatea de protecție*,

primată prin *vârsta exploatabilității de protecție*. Vârsta medie a exploatabilității la nivelul arboretelor din S.U.P. A este de 107 ani.

Tratamente – s-a adoptat tratamentul *tăierilor progresive* pentru majoritatea arboretelor fiind luate din gorunete și sleauri de deal cu gorun, *tratamentul tăierilor rase* pentru arboretele cu structura necorespunzătoare și *tratamentul tăierilor în crang* în salcâmete.

Ciclul - 110 ani.

9. Reglementarea procesului de producție

9.1 Analiza și adoptarea posibilității

La S.U.P. A s-au calculat următorii indicatori de posibilitate :

Elemente de calcul	Valori amenaj. actual
$C_i \cdot m^3$	732
$V_1^e/10$	9
$V_2^e/20$	5
$V_4^e/40$	1592
$V_3^e/60$	1233
Ciclu	110
$D_m = \min(2V_d^e - 20C_i; V_1^e - 20C_i; V_2^e - 40C_i; V_3^e - 60C_i)$	-14536
$Q = (20C_i + D_m)/20C_i$	0.01
$r = \min(V_1^e/10; V_2^e/20; V_4^e/40; V_3^e/60) =$	5
$P_1 = r \cdot (m^3/an) =$	5
$P_2 \text{ ded}$	9
$P_2 \text{ ind}$	9
$P_2 =$	9
Posibilitatea adoptată	9

S-a adoptat posibilitatea de produse principale de **9 m³/an**, după valoarea indicatorului rezultat prin metoda claselor de vârstă, procedeul deductiv, identic cu procedeul inductiv.

S-a prevăzut a se executa în deceniul care urmează următoarele cantități anuale de lucrări de îngrijire a arboretelor :

- degajări - **nu sunt;**
- curățiri - **nu sunt**
- rărituri - **6.57 ha/an** cu un volum de extras de **113 m³/an.**

Cu tăieri de igienă se estimează a se parcurge anual **269.62 ha** cu un volum de extras de **201 m³/an.**

9.2 Analiza și adoptarea planurilor decenale

Posibilitatea de produse principale se va recolta din arboretele din u.a.: 27B și 27G.

Rărituri s-au propus în arboretele din u.a. : 26A, 27F, 28A, 29, 30, 31A, 31B, 31C, 32, 37A și

10. Probleme speciale :

- ◆ Lucrările de teren au fost recepționate prin Procesul verbal nr. 132/29.11.2017
- ◆ Amenajamentul intră în vigoare la data de 01.01.2018 și are o valabilitate de 10 ani.
- ◆ Beneficiarul va parcurge procedura de evaluare de mediu pentru planuri și programe, conform cu H.G. 1076/2004.
- ◆ La încadrarea arboretelor în planurile de lucrări, proiectantul a analizat și aplicat prevederile Ordinului 3397/2012 privind stabilirea criteriilor și indicatorilor de identificare a pădurilor virgine și cvasivirgine în România.
- ◆ Suprafața luată în studiu se suprapune integral cu teritoriul sitului Natura 2000 ROSPA0119 Horga - Zorleni.

Prezentul proces-verbal conține patru pagini și s-a întocmit în cinci exemplare, câte unul pentru fiecare parte interesată.