

AGENȚIA PENTRU PROTECȚIA MEDIULUI VASLUI

DRAFT

DECIZIA ETAPEI DE ÎNCADRARE

Nr. din 12.07.2023

Ca urmare a solicitării de emitere a acordului de mediu adresate de **COMUNA PERIENI**, cu sediul în sat Perieni, com. Perieni, județul Vaslui, înregistrată la APM Vaslui cu nr. 2342/20.03.2023, în baza Legii nr. 292/2018 privind evaluarea impactului anumitor proiecte publice și private asupra mediului și a Ordonanței de urgență a Guvernului nr. 57/2007 privind regimul ariilor naturale protejate, conservarea habitatelor naturale, a florei și faunei sălbatice, aprobată cu modificări și completări prin Legea nr. 49/2011, cu modificările și completările ulterioare, autoritatea competentă pentru protecția mediului APM Vaslui decide, ca urmare a consultărilor desfășurate în cadrul ședinței Comisiei de Analiză Tehnică din data de 03.07.2023, că proiectul "*Reabilitare si modernizare drumuri in urma pagubelor produse de fenomene meteorologice periculoase in comuna Perieni, judetul Vaslui*", propus a fi amplasat în județul Vaslui, com. Perieni, sat Perieni.

- nu se supune evaluării impactului asupra mediului;
- nu se supune evaluării adecvate și nu se supune evaluării impactului asupra corpurilor de apă.

Justificarea prezentei decizii:

I. Motivele pe baza cărora s-a stabilit necesitatea neefectuării evaluării impactului asupra mediului sunt următoarele:

a) proiectul se încadrează în prevederile Legii nr. 292/2018 privind evaluarea impactului anumitor proiecte publice și private asupra mediului, anexa nr. 2, pct. 13 a „*Orice modificări sau extinderi, altele decât cele prevăzute la pct. 24 din anexa nr. 1, ale proiectelor prevăzute în anexa nr. 1 sau în prezenta anexă, deja autorizate, executate sau în curs de a fi executate, care pot avea efecte semnificative negative asupra mediului*”

b) prin aplicarea criteriilor din Anexa 3 la Legea 292/2018, s-au constatat următoarele:

I. **Caracteristicile proiectului:**

a) dimensiunea și concepția întregului proiect

Prin proiect se propune reabilitarea și modernizarea străzilor din Comuna Perieni în lungime totală de 0,764 km și înlocuirea/realizarea dispozitivelor de evacuare a apelor pluviale, având drept scop obținerea unor căi de comunicație moderne, spre clădirile existente, agenți economici, biserici, școli, grădinițe, cât și spre drumul județean DJ 243D, cale de comunicație care să satisfacă cerințele actuale și de perspectivă ale utilizatorilor.

Structura rutiera adoptata pentru amenajarea strazilor va fi:

STRADA 46 km 0+000 – km 0+233, L=0,233 km
STRADA 46 km 0+328 – km 0+411, L=0,083 km
STRADA 47 km 0+000 – km 0+114, L=0,114 km
STRADA 48 km 0+000 – km 0+239, L=0,239 km



- strat de forma din pământ stabilizat mecanic cu adaos 50% balast în grosime de 10 cm după compactare;
- strat de fundație din balast în grosime de 20 cm după compactare;
- strat de bază din piatră spartă în grosime de 12 cm după compactare;
- strat de legătură din mixtură asfaltică tip BADPC 22.4 în grosime de 6 cm;
- strat de uzură din mixtură asfaltică tip BAPC 16 în grosime de 4 cm.

STRADA 46 km 0+233 – km 0+328, L=0,095 km

- strat de fundație din balast în grosime de 20 cm după compactare;
- strat de bază din piatră spartă în grosime de 15 cm după compactare;
- strat de legătură din mixtură asfaltică tip BADPC 22.4 în grosime de 6 cm;
- strat de uzură din mixtură asfaltică tip BAPC 16 în grosime de 4 cm.

Pentru asigurarea, preluarea și scurgerea corespunzătoare a apelor meteorice se vor executa:

- rigole carosabile prefabricate,
- rigole de acostament,
- rigole betonate.

Pentru dirijarea și evacuarea apelor meteorice colectate de rigolele carosabile prefabricate, rigolele de acostament și rigolele betonate este necesară execuția de podețe noi transversale tubulare tip PREMO și tip rigolă carosabilă.

Podețele transversale vor fi prevăzute cu cameră de cădere și timpane conform detaliilor din piesele desenate.

Pentru menținerea curățeniei, esteticii rutiere și condițiilor optime de exploatare a drumurilor laterale, cele 4 intersecții vor fi amenajate pe o lungime de 5,00 m cu următoarea structura rutiera:

- strat de forma din pământ stabilizat mecanic cu adaos 50% balast în grosime de 10 cm după compactare;
- strat de fundație din balast în grosime de 20 cm după compactare;
- strat de bază din piatră spartă în grosime de 12 cm după compactare;
- strat de legătură din mixtură asfaltică tip BADPC 22,40 în grosime de 6 cm;
- strat de uzură din mixtură asfaltică tip BAPC 16 în grosime de 4 cm.

2. Amplasarea proiectului

a) utilizarea actuală și aprobată a terenului – strazile ce urmează a fi reabilitate sunt situate în intravilanul com. Perieni și se află în proprietatea publică a comunei. Lucrările de modernizare vor păstra actualul amplasament al strazilor.

b) bogăția, disponibilitatea, calitatea și capacitatea de regenerare relative ale resurselor naturale, inclusiv solul, terenurile, apa și biodiversitatea, din zonă și din subteranul acesteia - nu este cazul;

c) capacitatea de absorbție a mediului natural, acordându-se o atenție specială următoarelor zone:

- 1) zonele umede, zone riverane, guri ale râurilor - nu este cazul;
- 2) zonele costiere și mediu marin - nu este cazul;
- 3) zonele montane și forestiere - nu este cazul;
- 4) arii naturale protejate de interes național - nu este cazul;
- 5) zone clasificate sau protejate conform legislației în vigoare: situri Natura 2000 desemnate în conformitate cu legislația privind regimul ariilor naturale protejate, conservarea habitatelor naturale, a florei și faunei sălbatice; zonele prevăzute de legislația privind aprobarea Planului de amenajare a teritoriului național - Secțiunea a III-a zone protejate; zonele de protecție instituite conform legislației din domeniul apelor, precum și a celei privind caracterul și mărimea zonei de protecție sanitară și



AGENȚIA PENTRU PROTECȚIA MEDIULUI VASLUI

Str. Călugăreni, nr. 63, Vaslui, Cod 730149

E-mail: office@apmvs.anpm.ro; Tel: 0335/401723; Fax: 0235/361.842

Operația de date cu caracter personal, conform Regulamentului (UE) 2016/679

hidrogeologică - nu este cazul;

6) zonele în care au existat deja cazuri de nerespectare a standardelor de calitate a mediului prevăzute de legislația națională și la nivelul Uniunii Europene și relevante pentru proiect sau în care se consideră că există astfel de cazuri - nu este cazul;

7) zonele cu o densitate mare a populației - nu este cazul;

8) peisaje și situri importante din punct de vedere istoric, cultural sau arheologic - nu este cazul.

3. *Tipurile și caracteristicile impactului potențial*

a) importanța și extinderea spațială a impactului: aria geografică și numărul persoanelor afectate - impact nesemnificativ, local, în perioada de realizare a lucrărilor;

b) natura impactului - direct și temporar, în perioada de realizare a lucrărilor;

c) natura transfrontieră a impactului - nu este cazul;

d) intensitatea și complexitatea impactului - în perioada de execuție a proiectului impact nesemnificativ;

e) probabilitatea impactului - redusă.

f) debutul, durata, frecvența și reversibilitatea impactului - impactul asupra factorilor de mediu va debuta odată cu începerea lucrărilor, impact reversibil, numai pe perioada realizării lucrărilor de construire.

g) cumularea impactului cu impactul altor proiecte existente și/sau aprobate - nu este cazul.

h) posibilitatea de reducere efectivă a impactului - prin aplicarea condițiilor de realizare a proiectului.

II. Motivele pe baza cărora s-a stabilit necesitatea neefectuării evaluării adecvate sunt următoarele proiectul propus **nu intră** sub incidența art. 28 din O.U.G. nr. 57/2007 privind regimul ariilor naturale protejate, conservarea habitatelor naturale, a florei și faunei sălbatice, cu modificările și completările ulterioare, deoarece amplasamentul proiectului nu se suprapune cu nicio arie naturală protejată de interes comunitar.

III. Motivele pe baza cărora s-a stabilit necesitatea neefectuării evaluării impactului asupra corpurilor de apă în conformitate cu decizia justificată privind necesitatea elaborării studiului de evaluare a impactului asupra corpurilor de apă, după caz: proiectul propus **nu intră** sub incidența prevederilor art. 48 și 54 din Legea apelor nr. 107/1996, cu modificările și completările ulterioare.

Întrucât s-a decis că evaluarea impactului asupra mediului nu este necesară pentru proiectul cu caracteristicile prezentate anterior, se impun următoarele **condiții de realizare a proiectului** pentru evitarea sau prevenirea eventualelor efecte negative semnificative asupra mediului:

1. Se vor respecta prevederile OUG nr. 195/2005 privind protecția mediului, cu modificările și completările ulterioare.

2. Se vor obține avizele precizate în certificatul de urbanism și se vor respecta condițiile din acestea și din documentația tehnică depusă.

3. Deșeurile produse vor fi stocate temporar selectiv în spații special amenajate; se interzice abandonarea /stocarea deșeurilor în afara spațiilor amenajate în acest scop; deșeurile de construcții se vor depozita la locul stabilit de Primăria Com. Perieni, iar deșeurile reciclabile se vor valorifica prin agenți economici autorizați.

4. Transportul deșeurilor periculoase /nepericuloase va fi efectuat numai de către firme autorizate conform HG nr.1061/2008 privind transportul deșeurilor periculoase și nepericuloase pe teritoriul României.

5. În vederea menținerii calității aerului, în parametrii optimi, în zona amplasamentului, în perioada realizării lucrărilor de construcție, se vor respecta următoarele condiții:

- asigurarea transportului și manipulării materialelor de construcție pentru evitarea pierderilor din utilajele de transport; mijloacele de transport pentru



AGENȚIA PENTRU PROTECȚIA MEDIULUI VASLUI

Str. Călugăreni, nr.63, Vaslui, Cod 730149

E-mail: office@apmvs.anpm.ro; Tel:0335/401723; Fax: 0235/361.842

Conținutul prezentei documentații este în conformanță cu Regulamentul (UE) 2016/679

materiale vor fi prevăzute cu prelată pentru evitarea împrăștierii de particule cu ajutorul vântului;

- utilizarea materialelor speciale (folie de plastic, plasă, etc.) cu care se va acoperi pământul excavat, până la reutilizarea sau transportarea lui;
- utilizarea apei, pentru suprimarea prafului, în cantitățile, frecvența și proporțiile necesare, în zona de lucru, în timpul operațiilor de demolare, după caz;
- minimizarea activităților generatoare de praf ;
- se vor lua măsuri de acoperire, îngrădire, închidere a stocurilor de materiale de construcție sau deșeuri, pentru prevenirea împrăștierii cauzată de vânt;
- curățarea / spălarea vehiculelor care ies de pe șantier;
- oprirea motoarelor tuturor vehiculelor aflate în staționare, în zona șantierului;
- întregul șantier va fi protejat de plase de protecție în vederea limitării pulberilor rezultate astfel încât să se asigure respectarea prevederilor Legii nr. 104/2011 privind calitatea aerului înconjurător, cu completările și modificările ulterioare și STAS 12574/87, privind condițiile de calitate ale aerului.

6. Pentru proiectele în care se vor utiliza materiale provenite din "gropi de împrumut" (nisip, argilă, etc.) este necesar a se stabili prin actele de reglementare (clasarea notificării, decizia etapei de încadrare, acord de mediu, după caz) condiții de utilizare a acestor materiale în condiții de legalitate conform OUG 195/2005 privind protecția mediului coraborat cu Ordin 1798/2007 pentru aprobarea Procedurii de emitere a autorizației de mediu.

7. Transportul deșeurilor periculoase/nepericuloase va fi efectuat numai de către firme autorizate conform HG nr. 1061/2008 privind transportul deșeurilor periculoase și nepericuloase pe teritoriul României.

8. Implementarea tuturor măsurilor de protecție a factorilor de mediu propuse prin proiect și descrise în documentația care a stat la baza emiterii acestei decizii.

9. Pe parcursul execuției lucrărilor se vor lua toate măsurile pentru prevenirea poluărilor accidentale; se impune refacerea terenurilor afectate de lucrări la starea inițială.

10. Titularul va informa în scris autoritatea publică competentă pentru protecția mediului ori de câte ori există o schimbare de fond a datelor care au stat la baza eliberării prezentei, înainte de realizarea modificării.

11. La demararea investiției și începerea lucrărilor de construcții titularul va notifica în scris GNM-Comisariatul Județean Vaslui.

12. Nerespectarea prevederilor prezentei decizii atrage suspendarea sau anularea acesteia, după caz, în conformitate cu prevederile legale.

Prezenta decizie este valabilă pe toată perioada de realizare a proiectului, iar în situația în care intervin elemente noi, necunoscute la data emiterii prezentei decizii, sau se modifică condițiile care au stat la baza emiterii acesteia, titularul proiectului are obligația de a notifica autoritatea competentă emitentă.

Orice persoană care face parte din publicul interesat și care se consideră vătămată într-un drept al său ori într-un interes legitim se poate adresa instanței de contencios administrativ competente pentru a ataca, din punct de vedere procedural sau substanțial, actele, deciziile ori omisiunile autorității publice competente care fac obiectul participării publicului, inclusiv aprobarea de dezvoltare, potrivit prevederilor Legii contenciosului administrativ nr. 554/2004, cu modificările și completările ulterioare.

Se poate adresa instanței de contencios administrativ competente și orice organizație neguvernamentală care îndeplinește condițiile prevăzute la art. 2 din Legea nr. 292/2018 privind evaluarea impactului anumitor proiecte publice și private asupra mediului, considerându-se că acestea sunt vătămate într-un drept al lor sau într-un interes legitim.

Actele sau omisiunile autorității publice competente care fac obiectul participării publicului se atacă în instanță odată cu decizia etapei de încadrare, cu acordul de mediu ori, după caz, cu decizia de respingere a solicitării de emitere a acordului de mediu, respectiv cu aprobarea de dezvoltare sau, după caz, cu decizia de respingere a solicitării aprobării de dezvoltare.



AGENȚIA PENTRU PROTECȚIA MEDIULUI VASLUI

Str. Călugăreni, nr.63, Vaslui, Cod 730149

E-mail: office@apmvs.anpm.ro; Tel:0335/401723; Fax: 0235/361.842

Operator de date cu caracter personal conform Regulamentului (UE) 2016/679


Înainte de a se adresa instanței de contencios administrativ competente, persoanele prevăzute la art. 21 din Legea nr. 292/2018 privind evaluarea impactului anumitor proiecte publice și private asupra mediului au obligația să solicite autorității publice emitente a deciziei prevăzute la art. 21 alin. (3) sau autorității ierarhic superioare revocarea, în tot sau în parte, a respectivei decizii. Solicitarea trebuie înregistrată în termen de 30 de zile de la data aducerii la cunoștința publicului a deciziei.

Autoritatea publică emitentă are obligația de a răspunde la plângerea prealabilă prevăzută la art. 22 alin. (1) în termen de 30 de zile de la data înregistrării acesteia la acea autoritate.


Procedura de soluționare a plângerii prealabile prevăzută la art. 22 alin. (1) este gratuită și trebuie să fie echitabilă, rapidă și corectă.

Prezenta decizie poate fi contestată în conformitate cu prevederile Legii nr. 292/2018 privind evaluarea impactului anumitor proiecte publice și private asupra mediului și ale Legii nr. 554/2004, cu modificările și completările ulterioare.

Director Executiv
dr. ing. Mihaela BUDIANU




Șef Serviciu Avize, Acorduri, Autorizații
DĂNILĂ Ramona Nicoleta



Compartiment CFM - Biodiversitate
POPA Magdalena

Întocmit: BUDACEA Alin-Constantin



AGENȚIA PENTRU PROTECȚIA MEDIULUI VASLUI

Str. Călugăreni, nr. 63, Vaslui, Cod 730149

E-mail: office@apmvs.anpm.ro; Tel: 0335/401723; Fax: 0235/361.842

Operator de date cu caracter personal, conform Regulamentului (UE) 2016/679