



AGENȚIA PENTRU PROTECȚIA MEDIULUI VASLUI

DECIZIA ETAPEI DE ÎNCADRARE

Nr. 100 din 18.07.2022

Ca urmare a solicitării de emitere a acordului de mediu adresate de **COMUNA DUDA-EPURENI**, cu sediul în sat Epureni, com. Duda-Epurenii, județul Vaslui, înregistrată la APM Vaslui cu nr. 4674/31.05.2022, în baza Legii nr. 292/2018 privind evaluarea impactului anumitor proiecte publice și private asupra mediului și a Ordonanței de urgență a Guvernului nr. 57/2007 privind regimul ariilor naturale protejate, conservarea habitatelor naturale, a florei și faunei sălbatice, aprobată cu modificări și completări prin Legea nr. 49/2011, cu modificările și completările ulterioare, autoritatea competentă pentru protecția mediului APM Vaslui decide, ca urmare a consultărilor desfășurate în cadrul ședinței Comisiei de Analiză Tehnică din data de 05.07.2022, că proiectul "*Lucrari de asfaltare pe strada Apusului din satul Duda*", propus a fi amplasat în județul Vaslui, com. Duda-Epurenii, sat Duda

- nu se supune evaluării impactului asupra mediului;
- nu se supune evaluării adecvate și nu se supune evaluării impactului asupra corpurilor de apă.

Justificarea prezentei decizii:

I. Motivele pe baza cărora s-a stabilit necesitatea neefectuării evaluării impactului asupra mediului sunt următoarele:

a) proiectul se încadrează în prevederile Legii nr. 292/2018 privind evaluarea impactului anumitor proiecte publice și private asupra mediului, anexa nr. 2, pct. 13 a „*Orice modificări sau extinderi, altele decât cele prevăzute la pct. 24 din anexa nr. 1, ale proiectelor prevăzute în anexa nr. 1 sau în prezenta anexă, deja autorizate, executate sau în curs de a fi executate, care pot avea efecte semnificative negative asupra mediului*”

b) prin aplicarea criteriilor din Anexa 3 la Legea 292/2018, s-au constatat următoarele:

I. **Caracteristicile proiectului:**

a) dimensiunea și concepția întregului proiect

Proiectul propune spre modernizare strada Apusului din sat Duda, comuna Duda Epureni în lungime de 459 m, prin realizarea următoarelor lucrări:

- Asigurarea stabilității terasamentului și protejarea acestuia împotriva efectelor apelor prin: executia unor racordari între platforma străzii și rigolele existente de captare a apelor pluviale care cad pe platforma drumului sau se scurg spre aceasta dinspre terenurile învecinate și asigurarea evacuării acestora spre cursurile naturale de apă existente; suprafața racordată este de 183mp și este realizată din beton C30/37 în grosime de 15 cm.

- Consolidarea părții carosabile cu un sistem rutier nerigid. Pentru realizarea acestui obiectiv sunt necesare următoarele faze:

- o Reprofilare și completare cu 5 cm peste strat de piatră spartă existent;
- o Strat de legatură din binder BADPC 22,4 – 6 cm
- o Strat de uzură din BA16 - 4 cm



-Drumurile laterale in numar de 2 bucăți, se vor consolida pe o distanta de 15 m, distanta masurata din marginea platformei drumului principal.

Consolidarea lor se va face peste zestre existenta a drumului prin dispunerea unui strat de legatură din binder BADPC 22,4 – 6 cm și strat de uzura din BA16 - 4 cm.

Acostamentele pe partea dreaptă vor fi realizate din balast în grosime de 10 cm, iar pe partea stanga partea carosabila va fi racordata (din beton C30/37 în grosime de 15 cm) cu rigolele existente . Pe zonele unde platforma drumului nu se poate încadra în latimea de 4,00m, datorita limitelor de proprietati, latimea acostamentului se poate reduce pana la zero.

Totodata pentru siguranta circulatiei se va realiza o semnalizare rutiera prin dispunerea de marcaje rutiere. Se va ridica la cota străzii proiectate un cămin de utilități.

- b) cumularea cu alte proiecte existente și/sau aprobate: nu este cazul;
- c) utilizarea resurselor naturale, în special a solului, a terenurilor, a apei și a biodiversității - materiale de construcții în cantități mici;
- d) cantitatea și tipurile de deșeuri generate/gestionate - în perioada de execuție a lucrărilor prevăzute în proiect rezultă: deșeuri de materiale de construcții, în cantități mici, ce se vor depozita la locul stabilit de primăria Duda-Epurenii, iar deșeurile reciclabile se vor valorifica prin agenți economici autorizați.
- e) poluarea și alte efecte negative - nu este cazul
- f) riscurile de accidente majore și/sau dezastre relevante pentru proiectul în cauză, inclusiv cele cauzate de schimbările climatice, conform informațiilor științifice - nu este cazul;
- g) riscurile pentru sănătatea umană - nu este cazul.

2. *Amplasarea proiectului*

- a) utilizarea actuală și aprobată a terenului – Terenul în suprafata de 1836 mp, aferent lucrarilor propuse este situat in intravilanul localitatii Duda, fiind in proprietatea publica a comunei Duda-Epurenii .
- b) bogăția, disponibilitatea, calitatea și capacitatea de regenerare relative ale resurselor naturale, inclusiv solul, terenurile, apa și biodiversitatea, din zonă și din subteranul acesteia - nu este cazul;
- c) capacitatea de absorbție a mediului natural, acordându-se o atenție specială următoarelor zone:
 - 1) zonele umede, zone riverane, guri ale râurilor - nu este cazul;
 - 2) zonele costiere și mediu marin - nu este cazul;
 - 3) zonele montane și forestiere - nu este cazul;
 - 4) arii naturale protejate de interes național - nu este cazul;
 - 5) zone clasificate sau protejate conform legislației în vigoare: situri Natura 2000 desemnate în conformitate cu legislația privind regimul ariilor naturale protejate, conservarea habitatelor naturale, a florei și faunei sălbatice; zonele prevăzute de legislația privind aprobarea Planului de amenajare a teritoriului național - Secțiunea a III-a zone protejate; zonele de protecție instituite conform legislației din domeniul apelor, precum și a celei privind caracterul și mărimea zonei de protecție sanitară și hidrogeologică - nu este cazul;
 - 6) zonele în care au existat deja cazuri de nerespectare a standardelor de calitate a mediului prevăzute de legislația națională și la nivelul Uniunii Europene și relevante pentru proiect sau în care se consideră că există astfel de cazuri - nu este cazul;
 - 7) zonele cu o densitate mare a populației – nu este cazul;
 - 8) peisaje și situri importante din punct de vedere istoric, cultural sau arheologic - nu este cazul.

3. *Tipurile și caracteristicile impactului potențial*

- a) importanța și extinderea spațială a impactului: aria geografică și numărul persoanelor afectate - impact nesemnificativ, local, în perioada de realizare a lucrărilor;
- b) natura impactului - direct și temporar, în perioada de realizare a lucrărilor;
- c) natura transfrontieră a impactului - nu este cazul;
- d) intensitatea și complexitatea impactului - în perioada de execuție a proiectului impact nesemnificativ;



AGENȚIA PENTRU PROTECȚIA MEDIULUI VASLUI

Str. Călugăreni, nr.63, Vaslui, Cod 730149

E-mail: office@apmvs.anpm.ro; Tel:0335/401723; Fax: 0235/361.842

Operator de date cu caracter personal, conform Regulamentului (UE) 2016/679

- e) probabilitatea impactului - redusă.
- f) debutul, durata, frecvența și reversibilitatea impactului - impactul asupra factorilor de mediu va debuta odată cu începerea lucrărilor, impact reversibil, numai pe perioada realizării lucrărilor de construire.
- g) cumularea impactului cu impactul altor proiecte existente și/sau aprobate - nu este cazul.
- h) posibilitatea de reducere efectivă a impactului - prin aplicarea condițiilor de realizare a proiectului.

II. Motivele pe baza cărora s-a stabilit necesitatea neefectuării evaluării adecvate sunt următoarele proiectul propus **nu intră** sub incidența art. 28 din O.U.G. nr. 57/2007 privind regimul ariilor naturale protejate, conservarea habitatelor naturale, a florei și faunei sălbatice, cu modificările și completările ulterioare, deoarece amplasamentul proiectului nu se suprapune cu nicio arie naturală protejată de interes comunitar.

III. Motivele pe baza cărora s-a stabilit necesitatea neefectuării evaluării impactului asupra corpurilor de apă în conformitate cu decizia justificată privind necesitatea elaborării studiului de evaluare a impactului asupra corpurilor de apă, după caz: proiectul propus **nu intră** sub incidența prevederilor art. 48 și 54 din Legea apelor nr. 107/1996, cu modificările și completările ulterioare.

Întrucât s-a decis că evaluarea impactului asupra mediului nu este necesară pentru proiectul cu caracteristicile prezentate anterior, se impun următoarele **condiții de realizare a proiectului** pentru evitarea sau prevenirea eventualelor efecte negative semnificative asupra mediului:

1. Se vor respecta prevederile OUG nr. 195/2005 privind protecția mediului, cu modificările și completările ulterioare.
2. Se vor obține avizele precizate în certificatul de urbanism și se vor respecta condițiile din acestea și din documentația tehnică depusă.
3. Beneficiarul lucrării va înainta la I.T.M. Vaslui – Declarația prealabilă întocmită conform anexei nr. 3, art. 47 și art. 48 din HG nr. 300/2006, cu cel puțin 30 de zile înainte de începerea lucrărilor după caz.
4. Deșeurile produse vor fi stocate temporar selectiv în spații special amenajate; se interzice abandonarea /stocarea deșeurilor în afara spațiilor amenajate în acest scop; deșeurile de construcții se vor depozita la locul stabilit de primăria com. Duda-Epureni, iar deșeurile reciclabile se vor valorifica prin agenți economici autorizați.
5. În vederea menținerii calității aerului, în parametrii optimi, în zona amplasamentului, în perioada realizării lucrărilor de construcție, se vor respecta următoarele **condiții**:
 - asigurarea transportului și manipulării materialelor de construcție pentru evitarea pierderilor din utilajele de transport; mijloacele de transport pentru materiale vor fi prevăzute cu prelată pentru evitarea împrăstierii de particule cu ajutorul vântului;
 - utilizarea materialelor speciale (folie de plastic, plasă, etc.) cu care se va acoperi pământul excavat, până la reutilizarea sau transportarea lui;
 - utilizarea apei, pentru suprimarea prafului, în cantitățile, frecvența și proporțiile necesare, în zona de lucru, în timpul operațiilor de demolare, după caz;
 - minimizarea activităților generatoare de praf ;
 - se vor lua măsuri de acoperire, îngrădire, închidere a stocurilor de materiale de construcție sau deșeuri, pentru prevenirea împrăstierii cauzată de vânt;
 - curățarea /spălarea vehiculelor care ies de pe șantier;
 - oprirea motoarelor tuturor vehiculelor aflate în staționare, în zona șantierului;



AGENȚIA PENTRU PROTECȚIA MEDIULUI VASLUI

Str.Călugăreni, nr.63, Vaslui, Cod 730149

E-mail: office@apmvs.anpm.ro; Tel:0335/401723; Fax: 0235/361.842

Operator de date cu caracter personal, conform Regulamentului (UE) 2016/679

- întregul șantier va fi protejat de plase de protecție în vederea limitării pulberilor rezultate astfel încât să se asigure respectarea prevederilor Legii nr. 104/2011 privind calitatea aerului înconjurător, cu completările și modificările ulterioare și STAS 12574/87, privind condițiile de calitate ale aerului.
- 6. Pentru proiectele în care se vor utiliza materiale provenite din "gropi de împrumut" (nisip, argilă, etc.) este necesar a se stabili prin actele de reglementare (clasarea notificării, decizia etapei de încadrare, acord de mediu, după caz) condiții de utilizare a acestor materiale în condiții de legalitate conform OUG 195/2005 privind protecția mediului coraborat cu Ordin 1798/2007 pentru aprobarea Procedurii de emitere a autorizației de mediu.
- 7. Transportul deșeurilor periculoase /nepericuloase va fi efectuat numai de către firme autorizate conform HG nr.1061/2008 privind transportul deșeurilor periculoase și nepericuloase pe teritoriul României.
- 8. Implementarea tuturor măsurilor de protecție a factorilor de mediu propuse prin proiect și descrise în documentația care a stat la baza emiterii acestei decizii.
- 9. Pe parcursul execuției lucrărilor se vor lua toate măsurile pentru prevenirea poluărilor accidentale; se impune refacerea terenurilor afectate de lucrări la starea inițială.
- 10. Titularul va informa în scris autoritatea publică competentă pentru protecția mediului ori de câte ori există o schimbare de fond a datelor care au stat la baza eliberării prezentei.
- 11. *La începerea și finalizarea lucrărilor, titularul va notifica APM Vaslui și GNM – Comisariatul Județean Vaslui.*
- 12. Nerespectarea prevederilor prezentei decizii atrage suspendarea sau anularea acesteia, după caz, în conformitate cu prevederile legale.

Prezenta decizie este valabilă pe toată perioada de realizare a proiectului, iar în situația în care intervin elemente noi, necunoscute la data emiterii prezentei decizii, sau se modifică condițiile care au stat la baza emiterii acesteia, titularul proiectului are obligația de a notifica autoritatea competentă emitentă.

Orice persoană care face parte din publicul interesat și care se consideră vătămată într-un drept al său ori într-un interes legitim se poate adresa instanței de contencios administrativ competente pentru a ataca, din punct de vedere procedural sau substanțial, actele, deciziile ori omisiunile autorității publice competente care fac obiectul participării publicului, inclusiv aprobarea de dezvoltare, potrivit prevederilor Legii contenciosului administrativ nr. 554/2004, cu modificările și completările ulterioare.

Se poate adresa instanței de contencios administrativ competente și orice organizație neguvernamentală care îndeplinește condițiile prevăzute la art. 2 din Legea nr. 292/2018 privind evaluarea impactului anumitor proiecte publice și private asupra mediului, considerându-se că acestea sunt vătămate într-un drept al lor sau într-un interes legitim.

Actele sau omisiunile autorității publice competente care fac obiectul participării publicului se atacă în instanță odată cu decizia etapei de încadrare, cu acordul de mediu ori, după caz, cu decizia de respingere a solicitării de emitere a acordului de mediu, respectiv cu aprobarea de dezvoltare sau, după caz, cu decizia de respingere a solicitării aprobării de dezvoltare.

Înainte de a se adresa instanței de contencios administrativ competente, persoanele prevăzute la art. 21 din Legea nr. 292/2018 privind evaluarea impactului anumitor proiecte publice și private asupra mediului au obligația să solicite autorității publice emitente a deciziei prevăzute la art. 21 alin. (3) sau autorității ierarhic superioare revocarea, în tot sau în parte, a respectivei decizii. Solicitarea trebuie înregistrată în termen de 30 de zile de la data aducerii la cunoștința publicului a deciziei.

Autoritatea publică emitentă are obligația de a răspunde la plângerea prealabilă prevăzută la art. 22 alin. (1) în termen de 30 de zile de la data înregistrării acesteia la acea autoritate.



AGENȚIA PENTRU PROTECȚIA MEDIULUI VASLUI

Str.Călugăreni, nr.63, Vaslui, Cod 730149

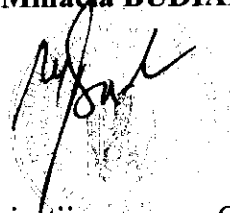
E-mail: office@apmvs.anpm.ro; Tel:0335/401723; Fax: 0235/361.842

Operator de date cu caracter personal, conform Regulamentului (UE) 2016/679

Procedura de soluționare a plângerii prealabile prevăzută la art. 22 alin. (1) este gratuită și trebuie să fie echitabilă, rapidă și corectă.

Prezenta decizie poate fi contestată în conformitate cu prevederile Legii nr. 292/2018 privind evaluarea impactului anumitor proiecte publice și private asupra mediului și ale Legii nr. 554/2004, cu modificările și completările ulterioare.


Director Executiv
dr. ing. Mihaela BUDIANU




Șef Serviciu Avize, Acorduri, Autorizații
DĂNILĂ Ramona Nicoleta



Compartiment CFM - Biodiversitate
POPA Magdalena



Întocmit:
MOCANU Monica



AGENȚIA PENTRU PROTECȚIA MEDIULUI VASLUI

Str. Călugăreni, nr. 63, Vaslui, Cod 730149

E-mail: office@apmvs.anpm.ro; Tel: 0335/401723; Fax: 0235/361.842

Operator de date cu caracter personal, conform Regulamentului (UE) 2016/679